

# SOŁECKA STRATEGIA ROZWOJU WSI Witkowice



**Gmina Radomyśl nad Sanem**

Lipiec 2013 r.

**W opracowaniu dokumentu udział wzięli:**

1. Członkowie Grupy Odnowy Wsi:

- Bartochowski Marek
- Dyl Teresa
- Puk Beata
- Fietko Marian
- Wydra Jolanta
- Latawiec Irena
- Rybak Józef
- Bierut Agnieszka
- Rybak Stanisław
- Czajka Agnieszka
- Witas Natalia - Lider

2. Gminny Koordynator „Podkarpackiego Programu Odnowy Wsi na lata 2011-2016”

- Izabela Szałaj

**Warsztaty z cyklu “Planowanie w procesie odnowy wsi” przeprowadzili:**

Moderatorzy „Podkarpackiego Programu Odnowy Wsi na lata 2011-2016”

- Sajdak Ewelina
- Karnas Piotr

## Spis treści:

1. Współautorzy opracowania.....	2
2. Analiza zasobów .....	4
3. Analiza SWOT .....	8
4. Analiza potencjału rozwojowego wsi.....	10
5. Wizja odnowy i rozwoju wsi .....	11
6. Program krótkoterminowy odnowy wsi .....	11
7. Plan i program odnowy wsi .....	13
8. Dokumentacja fotograficzna dotycząca zasobów wsi .....	16

**ANALIZA ZASOBÓW**

**Zasoby** – wszelkie elementy materialne i niematerialne wsi i związanego z nią obszaru, które mogą być wykorzystane obecnie bądź w przyszłości w realizacji publicznych bądź prywatnych przedsięwzięć odnowy wsi. Zwrócić uwagę na elementy specyficzne i rzadkie (wyróżniające wieś).

Rodzaj zasobu	Opis (nazwanie) zasobu jakim wieś dysponuje	Znaczenie zasobu		
		Mate	Duże	Wyróżniające
<b>Przyrodniczy</b>				
walory krajobrazu, rzeźby terenu	Bogate w faunę i florę środowisko przyrodnicze, teren równy. Zbiorowiska wodne, szuwarowe, bagienne i forfowe.		x	
stan środowiska	Doby, brak zanieczyszczeń przemysłowych		x	
walory klimatu	Klimat kontynentalny. Wydłużone okresy upalnego lata, dość długie mroźne zimy. Duża wilgotność powietrza.		x	
walory szaty roślinnej	Tatarak zwyczajny, trzcina, grzybienie białe i grązele żółte. Starorzecze otoczone jest laskiem przechodzącym w łęg wierzbowo-topolowy. W okolicach domów spotyka się sędziwe okazy wierzby i topoli.		x	
cenne przyrodniczo obszary lub obiekty	Niedaleko ujście Sanu do Wisły, dolina rzeki Starchodzka, jezioro, pamiątkowy kamień, przydrożne kapliczki		x	
świat zwierzęcy (ostoje, siedliska)	W szuwarach można natknąć się na gniazda kaczek, stada szpaków, rybitwy, łyski, mewy. Często spotyka się czaple, czarnego bociana. Swoje siedlisko mają tutaj łabędzie. Zaobserwowano ostoje bielika, cietrzewia i głuszca. W zaroślach można spotkać zające, bażanty, kuropatwy, sarenki, lisy. Stale swoje miejsca mają bociany. Można też spotkać skupiska bobrów.		x	
wody powierzchniowe (cieki, rzeki, stawy)	Dorzecze Wisły – jest to główna rzeka występująca na tym terenie. Mniejsza rzeka to: Strachodzka. We wsi jest również jezioro.		x	
wody podziemne	Brak informacji na temat wód podziemnych		x	
gleby	Gleby zaliczane do II, III i IV klasy bonitacyjnej. Wartość przyrodnicza gleb jest wysoka.		x	
kopaliny	Surowce ceramiki budowlanej oraz piasek		x	
walory geotechniczne	Brak		x	
<b>Kulturowy</b>				
walory architektury	Budynki mieszkalne i gospodarcze są murowane, kryte przeważnie blachą. Tylko nieliczne domy posiadają pokrycie z dachówki lub niekiedy nawet eternitu. Zagrody wiejskie są zadbane, w przydomowych ogródkach znajdują się różne drzewa, krzewy i kwiaty.		x	
walory przestrzeni wiejskiej publicznej	Budynek Domu Ludowego, przydrożne kapliczki i jeden przydrożny krzyż. Wmurowany został kamień upamiętniającym miejsce pęknięcia wału		x	

	podczas powodzi.			
walory przestrzeni wiejskiej prywatnej	Budynki mieszkalne i gospodarcze są murowane, kryte przeważnie blachą, Tylko nieliczne domu posiadają pokrycie z dachówki lub niekiedy nawet eternitu. Zagrody wiejskie są zadbane, w przydomowych ogródkach znajdują się różne drzewa, krzewy i kwiaty.		x	
zabytki i pamiątki historyczne	Na terenie Witkowic nie ma obiektów zabytkowych	x		
osobliwości kulturowe	-	x		
miejsca, osoby i przedmioty kultu	-	x		
święta, odpusty, pielgrzymki	W miejscowości Witkowice nie ma Kościoła, dlatego też wszelkie uroczystości kościelne, święta, odpusty, pielgrzymki odbywają się w sąsiedniej miejscowości.	x		
tradycje, obrzędy, gwara	Święto plonów – „Dożynki” – 15 sierpnia, Odwiedzanie domów przez Kolędników w okresie Świąt Bożego Narodzenia, Pełnienie służby przy Grobie Jezusa w trakcie Świąt Wielkanocnych, Odwiedzanie domów z życzeniami świątecznymi w okresie Wielkanocy, Świecenie potraw (pokarmów) w Sobotę Wielkanocną przy kapliczkach, Odprawianie majówek przy kapliczkach, Wykonywanie palm na Niedzielę Palmową	x		
legendy, podania i fakty historyczne	Brak	x		
przekazy literackie	Brak	x		
ważne postacie i przekazy historyczne	Marianna Zubyk – nauczycielka Stanisław Rybak – współpracownik znanego księdza Okonia Jan Skoczeń – założyciel szkoły 1-klasowej Józef Zezuła PS. „Długi) – dowódca plutonu WZ/AK Ślad istnienia wsi zachował się w księgach z roku 1418. Wieś była wówczas zorganizowaną osadą. Zmieniali się jej właściciele. Pod koniec XVIII w wieś została podzielona na przysiółki i tak pozostało do dziś.	x		
specyficzne nazwy	Pod koniec XVIII w. wieś została podzielona na przysiółki: Ostrówek, Maźnica, Boksyn, Brzostów, Wistki i Zaświecie.	x		
specyficzne potrawy	Dania z grochu, kapusty i wyroby wędliniarskie.	x		
dawne zawody	Flisactwo, kowalstwo, ciesielstwo, handel	x		
zespoły artystyczne, twórcy	Na terenie miejscowości nie ma zespołów artystycznych. Dzieci i młodzież przynależą do grup artystycznych przy szkole w Chwałowicach. Grupa kobiet Pokusa, zajmuje się wykonywaniem palm na Niedzielę Palmową.		x	
<b>Obiekty i tereny</b>				
działki pod zabudowę mieszkaniową	Tereny zamieszkałe, rolne, brak specjalnie wydzielonych działek pod zabudowę jednorodzinna			x
działki pod domy letniskowe	Brak	x		
działki pod zakłady usługowe i przemysł	Nie ma szczególnie przeznaczonych działek pod tereny usługowe i przemysłowe			x

## Urząd Marszałkowski Województwa Podkarpackiego

pustostany mieszkaniowe	Brak	x		
pustostany przemysłowe	Brak	x		
tradycyjne nie użytkowane obiekty gospodarskie (stodoły, spichlerze, kuźnie, młyny, itp.)	Brak	x		
<b>Infrastruktura społeczna</b>				
placze publicznych spotkań, festynów	Dom Ludowy			x
sale spotkań, świetlice, kluby	Budynek zwany „Domem Strażaka”, Dom Ludowy			x
miejsca uprawiania sportu	Boisko do piłki nożnej			x
miejsca rekreacji	Plac zabaw dla dzieci			x
ścieżki rowerowe, szlaki turystyczne	Powiatowa ścieżka rowerowa			x
szkoły	Brak (dzieci chodzą do Chwałowic – sąsiedniej wsi)			x
przedszkola	Brak (dzieci chodzą do Chwałowic – sąsiedniej wsi)			x
biblioteki	Brak (dzieci chodzą do Chwałowic – sąsiedniej wsi)			x
placówki opieki społecznej	Brak (Placówka GOPS znajduje się w Radomyślu nad Sanem)			x
placówki służby zdrowia	Brak (najbliższy ośrodek jest w miejscowości Antoniów)			x
<b>Infrastruktura techniczna</b>				
wodociąg	Cała miejscowość jest zwodociągowana			x
kanalizacja	Brak kanalizacji sanitarnej, stałe zbiorniki na nieczystości przy każdym gospodarstwie			x
drogi (nawierzchnia, oznakowanie oświetlenie)	Powiatowa droga asfaltowa, Drogi gminne asfaltowe. Drogi są oznakowane i oświetlone.			x
chodniki, parkingi	Brak			x
przystanki	PKS - szklana wiata przystankowa (trzym przystanki)			x
sieć telefoniczna i dostępność internetu	Telefonia stacjonarna, dobry dostęp do internetu dla ponad 80 % mieszkańców			x
telefon komórkowa	dostęp do wszystkich sieci			x
inne				
<b>Gospodarka, rolnictwo</b>				
Miejsca pracy (gdzie, ile? )	W miejscowości brak jest zakładów pracy			x
znane firmy produkcyjne i zakłady usługowe. i ich produkty	Stolarnie zatrudniające część mieszkańców z terenu wsi (3 zakłady usługowe)			x
gastronomia	Brak			x
miejsca noclegowe	Brak			x
gospodarstwa rolne	22 gospodarstwa rolne będące źródłem utrzymania rodzi, 35 gospodarstwa małe			x
uprawy hodowle	Uprawy – burak cukrowy, fasola. Ponadto ziemniaki. Hodowla – bydło, trzoda chlewna Pszczelarstwo			x
możliwe do wykorzystania odpady produkcyjne	Trociny, wióra wykorzystywane ze stolarni, Słoma wykorzystywana z gospodarstw rolnych			x
zasoby odnawialnych energii				x
<b>Środki finansowe i pozyskiwanie funduszy</b>				
środki udostępniane przez gminę	Fundusz Sołecki		x	

środki wypracowywane	Ze sprzedaży drewna na mieniu wiejskim, za wypożyczenie Sali w Domu Ludowym, za sprzedaż ziemi z wyrobiska, dopłaty rolne do pastwisk		x	
<b>Mieszkańcy (kapitał społeczny i ludzki)</b>				
Autorytety i znane postacie we wsi	Marianna Zubyk – nauczycielka Stanisław Rybak – współpracownik znanego księdza Okonia Jan Skoczeń – założyciel szkoły 1-klasowej Józef Zezuła PS. „Długi) – dowódca plutonu WZ/AK	x		
Krajanie znani w regionie, w kraju i zagranicą	Stanisław Wolski – inż. chemik Eugeniusz Latawiec – inż. konstruktor maszyn górniczych Jan Korga – pułkownik wojska polskiego Stanisław Burdzy – pułkownik wojska polskiego Józef Zawadzki – reprezentant Polski w piłce ręcznej, obecny trener Janusz Paterek – muzyk w orkiestrze filharmonii narodowej Marian Kułaga – mgr inż. farmacji Kazimierz Goras – geolog Eugeniusz Zbydniowski – lekarz Adolf Graba – inż. chemik Agnieszka Janeczko – archeolog Roman Janeczko – rzeźbiarz Stanisław Czerpak – były ambasador Polski w Czechach (obecnie emeryt)	x		
Osoby o specyficznej lub ważnej dla wiedzy i umiejętnościach, m.in. studenci	Oprócz wymienionych jest 45 osób z wykształceniem wyższym, i 10 osób aktualnie studiujących	x		
Przedsiębiorcy, sponsorzy	Sponsorami zwykle są właściciele stolarni, sklepów, masarni, niekiedy indywidualni mieszkańcy wsi.	x		
Osoby z dostępem do Internetu i umiejętnościach informatycznych	Wszyscy posiadający Internet potrafią z niego korzystać	x		
Pracownicy nauki		x		
Związki i stowarzyszenia	Stowarzyszenie Rolników Wsi Witkowice, Ochotnicza Straż Pożarna, Zespół Kulinaryny		x	
Kontakty zewnętrzne (np. z mediami)	Współpraca z czasopismem „Nasz Czas”	x		
Współpraca zagraniczna i krajowa	Brak	x		
<b>Publikatory, lokalna prasa</b>				
Książki, przewodniki	Brak		x	
Strony www	Brak		x	

## ANALIZA SWOT

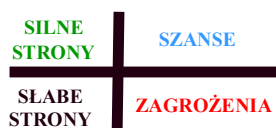
<b>MOCNE</b>	<b>SŁABE</b>
<i>T- Bogate w faunę i florę środowisko Przyrodnicze.</i>	<i>J- bezrobocie nikome, Niewiele osób wyjeżdża za granicę</i>

<p><b>Zbiorowisko wodne, szuwarowe, bagienne, torfowe.</b>  <b>Występują kopaliny pospolite.</b>  <b>Dorzecze Wisły i Sanu.</b>  <b>Miejscowe jezioro, gdzie występuje rzadko spotykany orzech wodny</b>  <b>Rezerwat „ Natura 2000”</b>  <b>S- 45 osób posiada wykształcenie wyższe obecnie studiuje 10 osób</b>  <b>11 osób z wykształceniem wyższym to osoby o których można usłyszeć w mediach, czasopismach itp.</b>  <b>J – Stowarzyszenia : OSP Zespół Kulinaryny: „Pokusa” i Stowarzyszenie rolników wsi Witkowice</b>  <b>Tradycje : Dożynki, majówki, Droga Krzyżowa, Boże Ciało , procesja połączona z poświęceniem pól, Dzień Babci, Dzień Dziadka, Jasełka, Straż Grobowa, Zawody Strażackie, Palmy Wielkanocne, Dzień Dziecka, pożegnanie wakacji</b>  <b>Prezentacja potraw kulinarnych w różnych miejscowościach</b>  <b>T – Zabytki : dwie kapliczki, jeden krzyż i pamiątkowy kamień w miejscu osunięcia wału i uratowania w czasie powodzi ( wymienione zabytki nie są wpisane do rejestru pomimo ich wieku )</b>  <b>J – miejscowa młodzież chętna do wszelkich prac w celu osiągnięcia lepszego wyglądu wsi i bezpieczeństwa jej mieszkańców</b>  <b>Aktywna grupa kobiet zrzeszona w zespole kulinarnym</b>  <b>Strażacy ochotnicy</b>  <b>W życiu wsi uczestniczą wszyscy mieszkańcy</b>  <b>S- wieś położona w dolinie Wisły i Sanu w północnej części Gminy droga asfaltowa przez całą wieś</b>  <b>J- do wsi docierają autobusy relacji Stalowa Wola – Witkowice, bądź przejeżdżające w kierunku Annopola</b>  <b>S – wieś korzysta z sieci wodociągowej, gazowej, posiada oświetlenie uliczne , sieć telefoniczną</b>  <b>B – we wsi działają dobrze prosperujące zakłady pracy dające zatrudnienie miejscowej ludności, a to stolarnie, sklepy, firmy budowlane</b>  <b>T – dobrze rozwinięte rolnictwo, gospodarstwa specjalistyczne : pszczelarstwo, bydło i produkcja mleka, 10 trzoda chlewna, produkcja zbóż, 6 uprawa</b></p>	<p><b>B – brak atrakcyjnych ofert spędzania wolnego czasu</b>  <b>Brak właściwego miejsca spotkań młodzieży Dom Ludowy wymaga właściwego wyposażenia by móc z niego korzystać</b>  <b>Fundusz sołecki jest mały i nie zawsze możliwy do wykorzystania</b>  <b>S – brak kanalizacji</b>  <b>J – tendencja starzenia się ludności</b>  <b>Średni poziom dochodów ludności</b>  <b>T – stan techniczny obiektów zabytkowych nienajlepszy</b>  <b>B – brak gospodarstw agroturystycznych</b></p>
---	--

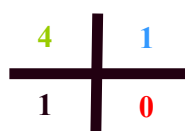


<i>buraka cukrowego i fasoli</i>	
<b>SZANSE</b>	<b>ZAGROŻENIA</b>
<p><i>B – dopłaty rolne wspomagają rolników, pozwalają na odnawianie budynków gospodarczych, nabywanie maszyn i urządzeń, ułatwiających produkcję rolną bądź zwierzęcą</i></p> <p><i>Pieniądze wpływające na konto stowarzyszenia rolników wykorzystywane są w celu poprawy infrastruktury wsi</i></p> <p><i>T – produkt lokalny; koronki, hafty, obrazy malowane na drewnie, na szkle, papierze, dania i potrawy z wykorzystaniem produktów regionalnych ( fasoli, kapusty, wyroby wędliniarskie )</i></p> <p><i>S – obecnie 10 osób studiuje, w szkołach średnich i zawodowych, pobiera naukę 22 osoby</i></p> <p><i>J – mieszkańcy mają możliwość skorzystania ze szkoleń organizowanych przez Agencję Restrukturyzacji i Modernizacji Rolnictwa w Stalowej Woli</i></p> <p><i>Szkolenia dla rolników obsługujących opryskiwacze</i></p> <p><i>Szkolenia w celu uzyskania uprawnień do produkcji np. miodu</i></p> <p><i>T – dzieci z miejscowości od 10 lat należą do zespołu tanecznego Sanowiślaczki i do scholi działającej w trzymiejscowej parafii</i></p> <p><i>W związku emerytów działają też osoby z naszej miejscowości</i></p>	<p><i>B – bardzo mało osób wyjeżdża do pracy zarobkowych za granicą o ile są tacy to osoby starsze zaś młodzież pracuje w zakładach miejscowych lub w pobliżu wsi</i></p> <p><i>Bolączka to brak zbytu produktów rolnych po opłacalnej cenie (mleko, żywiec, drób, jaja, pióra itp.)</i></p> <p><i>Większość mieszkańców utrzymuje się z rolnictwa</i></p> <p><i>J – spadek urodzeń, duża śmiertelność spowodowana wiekiem mieszkańców.</i></p>

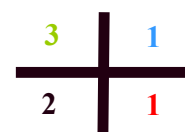
## Analiza potencjału rozwojowego wsi



( + ) +



( + ) +



( + ) =  
otoczenie nie sprzyja  
obszar silny



Z analizy potencjału rozwojowego wynika, że najsilniejszym obszarem jest byt, który jednak nie ma zbyt wielu możliwości rozwoju. Najsłabszym obszarem jest tożsamość wsi i wartości życia wiejskiego i głównie temu obszarowi mieszkańcy powinni poświęcić jak najwięcej uwagi. Niezły jest standard życia, który ma wokół siebie czynniki sprzyjające i możliwości poprawy. Obszar jakości życia wygląda bardzo pozytywnie, ale może ulec osłabieniu.

## **Wizja odnowy i rozwoju wsi Witkowice**

**„Gdy już Cię znudzą place i ulice to zmień klimat – odwiedź Witkowice”**

### **Program krótkoterminowy odnowy wsi - Witkowice**

Kluczowy problem	Odpowiedź	Propozycja projektu (nazwa)	Czy nas stać na realizację? (tak/nie)		Punktacja	Hierarchia
			Organizacyjnie	Finansowo		
Co nas najbardziej zintegruje?	<i>Zaangażowanie wszystkich mieszkańców w urzędzeniu Domu Ludowego. Współpraca z miejscową młodzieżą</i>	Uroczysty obiad po zrealizowaniu projektu	Tak	Nie	4,3,3,3=13	<b>III</b>
Na czy nam najbardziej zależy?	<i>Poprawa wizerunku Domu Ludowego Właściwe wykorzystanie jego pomieszczeń Doposażenie placu zabaw</i>	Zakup niezbędnego sprzętu i urządzeń do Domu Ludowego Malowanie Ogrodzenia Wykonanie chodnika	Tak	Nie	5,5,5,5=20	<b>I</b>
Co nam najbardziej przeszkadza?	<i>Brak właściwego sprzętu gospodarstwa domowego w kuchni budynku Domu Ludowego. Brak mebli, niewielka ilość sprzętu na placu zabaw. Brak chodnika</i>	Doposażenie placu zabaw. Wykonanie chodnika od bramki do wejścia do budynku	Tak	Tak	4,4,4,4=16	<b>II</b>
Co najbardziej zmieni nasze życie?	<i>Prawidłowe wykorzystanie środków finansowych zgodnie z założeniami. Uczestnictwo w programie odnowy wsi.</i>	Realizacja projektu udział w szkoleniach i warsztatach	Tak	Tak	5,5,5,5=20	<b>I</b>
Co nam przyjdzie najłatwiej?	<i>Wykorzystanie pozyskanych środków finansowych na zakup niezbędnego sprzętu i urządzeń do Domu Ludowego i Plac Zabaw</i>	Poprawa estetyki Domu Ludowego i jego otoczenia. Malowanie ogrodzenia. Zakup i ułożenie kostki brukowej	Tak	Nie	5,4,4,4=17	<b>II</b>
<b>Projekt jaki zgłosimy do Podkarpackiego Programu Odnowy Wsi</b>	<b>„Doposażenie budynku Domu Ludowego w miejscowości Witkowiec w niezbędny sprzęt i meble oraz zagospodarowanie otoczenia budynku”</b>					

## Plan i program odnowy wsi - Witkowice na lata 2013-2023

Wizja wsi: **Gdy już Cię znudzą place i ulice to zmień klimat – odwiedź Witkowice”**

I. Plan rozwoju			II. Program rozwoju
1. Cele jakie musimy osiągnąć by urzeczywistnić wizję naszej wsi	2. Co nam pomoże osiągnąć cel?		3. Co nam może przeszkodzić?
	ZASOBY Czego użyjemy?	ATUTY Silne strony i szanse jakie wykorzystamy	
<b>A. TOŻSAMOŚĆ WSI I WARTOŚCI ŻYCIA WIEJSKIEGO</b>			
<ol style="list-style-type: none"> <li>1. <i>Ochrona , zapobieganie dalszej dewastacji kapliczki krzyża</i></li> <li>2. <i>Specjalizacja i unowocześnianie gospodarstw rolnych</i></li> <li>3. <i>Udział dzieci, młodzieży i dorosłych w zespołach artystycznych</i></li> <li>4. <i>Ochrona środowiska naturalnego</i></li> </ol>	<ol style="list-style-type: none"> <li>1. Dwie przydrożne kapliczki , krzyż , Dom Ludowy</li> <li>2. Rezerwat Wisła pod Zawichostem- „Natura2000”</li> <li>3. Zapewnienie wiedzy, umiejętności i wsparcia zewnętrznego</li> </ol>	<ol style="list-style-type: none"> <li>1. Zaangażowanie mieszkańców w trosce o wygląd i otoczenie kapliczek , krzyża i Domu Ludowego</li> <li>2. Ochrona rzadkich okazów fauny i flory</li> <li>3. Kultywowanie tradycji i obrzędów</li> <li>4. Wykorzystanie ścieżki rowerowej do celów turystycznych</li> </ol>	<ol style="list-style-type: none"> <li>1. Degradacja istniejących kapliczek i krzyża</li> <li>2. Nieestetyczne ogrodzenia prywatnych procesji i Domu Ludowego na terenie miejscowości w pobliżu dużych rzek</li> </ol>
<b>Projekty, przedsięwzięcia jakie wykonamy?</b> <ol style="list-style-type: none"> <li>1. Adaptacja kapliczek przydrożnych i krzyża</li> <li>2. Zadbanie o teren wokół kamienia pamiątkowego</li> <li>3. Zachowanie elementów kultury</li> <li>4. Wydobycie najcenniejszych elementów krajobrazu</li> <li>5. Utworzenie grupy artystycznej na potrzeby organizowanie różnych uroczystości</li> <li>6. Organizacja wystaw rękodzielniczych ( haft , koronki , malarstwo , regionalne potrawy)</li> </ol>			

<b>B. STANDARD ŻYCIA</b>				
<p>1.Zagospodarowanie przestrzeni publicznej. 2.Poprawa i podniesienie budynków gospodarczych i użytku publicznego 3.Lepsze warunki do osiedlania</p>	<p>1. Pobocza jezdni 2. Drogi dojazdowe do posesji 3. Dom Ludowy 4. Kapliczki i krzyż przydrożny 5. Plac zabaw dla dzieci</p>	<p>1. Zapewnienie bezpieczeństwa mieszkańców 2. Unikniemy wypadków 3. Realizacja przedsięwzięć podnoszący standard życia 4. Wspólna praca przy odnawianiu obiektów i zagospodarowaniu przestrzeni ( własny sprzęt , dobre chęci i odrobina wysiłku warunkiem sukcesu )</p>	<p>1. Brak kanalizacji 2. Brak funduszy na realizacje zamierzonych celów 3. Stare posesje gdzie wiek gospodarzy nie pozwala na ich remont 4. brak parkingu przy Domu Ludowym</p>	<p>1.Urządzenie parkingu obok Domu Ludowego 2. Zagospodarowanie placu i terenu przyległego do Domu Ludowego 3. Zakładanie przydomowych oczyszczalni ścieków 4. Tworzenie gospodarstw agroturystycznych 5. Realizacja przedsięwzięć podnoszących standard życia</p>
<b>C. JAKOŚĆ ŻYCIA</b>				
<p>1. Podniesienie poziomu integracji mieszkańców 2. Pobudzenie społeczności sołeckiej i jej zaangażowania w przedsięwzięcia własnej wsi 3. Przynależność do danej grupy społecznej</p>	<p>1. Dobra oferta edukacyjno-kulturalna 2. kształcąca się młodzież 3. Wykorzystanie wiedzy i umiejętności osób z wykształceniem wyższym , średnim i zawodowym</p>	<p>1. Troska o środowisko naturalne 2. Możliwość kulturalnego spędzenia czasu wolnego 3. Promowanie wsi przez uczestnictwo w zespole kulturalnym 4. promowanie produktów regionalnych (z fasoli , ziemniaków i wieprzowiny )</p>		<p>1. Rekultywacja i zagospodarowanie terenów przy jeziorze z przeznaczeniem na rekreację i wypoczynek 2. Zagospodarowanie jednej z sal w budynku zlikwidowanej szkoły z przeznaczeniem na czytelnio-kawiarnie 3.Uaktywianie zespołu kulinarnego „Pokusa” i OSP 4. Organizowanie festynów i innych imprez o charakterze masowym</p>

<b>D. BYT</b>				
<p>1. Tworzenie małych zakładów usługowych na potrzeby mieszkańców i okolicy                      2. Tworzenie i rozwijanie gospodarstw agroturystycznych                      3. Lepsza świadomość mieszkańców i ich nastawienie do wspólnej pracy                      4. Organizowanie festynów i innych uroczystości o charakterze rozrywkowym</p>	<p>1. Szkolenia rolnicze                      2. Dostępność do literatury fachowej                      3. Promowanie produktów regionalnych                      4. Tworzenie grup producentów rolnych                      5. Dbalność o własne zasoby</p>	<p>1. Zachęcenie do udziału w szkoleniach rolniczych, podnoszenie wiedzy i kwalifikacji rolników                      2. Zapal ludzi i aktywność społeczna                      3. Kreatywność mieszkańców                      4. Kształcąca się młodzież                      5. Większy udział mieszkańców w życiu wsi                      6. Eliminowanie stagnacji                      7. Skuteczne wykorzystywanie zdobytej wiedzy</p>	<p>Aktywizowanie do współpracy dla wspólnego dobra dzieci, młodzieży i dorosłych</p>	<p>1. Utworzenie czytelno-kawiarni z opłatą za korzystanie                      2. Wykorzystanie funduszu sołectkiego i dopłat unijnych na poprawę wizerunku wsi                      3. Odpowiedzialność za przyszłość</p>

**DOKUMENTACJA FOTOGRAFICZNA WSI Witkowice:**









foto. Władek Janowski



foto. Władek Janowski





